

第26回災害対策本部員会議

日時：令和元年11月11日（月）
14時30分から15時00分まで
場所：特別会議室

- 1 避難所・避難者及び住家被害の状況【資料有】
- 2 被災者支援
 - (1) 避難者への支援【資料有】
 - (2) 住宅の確保【資料有】
 - (3) 災害廃棄物等の処理【資料有】
 - (4) ボランティア・NPO【資料有】
- 3 災害復旧の推進
 - (1) 河川・道路【資料有】
 - (2) 電気・ガス・上下水道
 - (3) 交通機関
- 4 各種施設の復旧・再開状況
 - (1) 学校
 - (2) 医療機関
 - (3) 社会福祉施設
 - (4) 県有施設
- 5 産業復興対策
- 6 地域振興局からの報告
- 7 その他

※ 次回は、11月13日（水）15時00分から

避難所・避難者及び住家被害の状況
(特に記載がなければ 11月11日 10:00 現在)

1 避難所・避難者の状況	前回との比較
・ 避難所開設市町村数	2 市 (-1)
・ 避難所開設数	15 か所 (+1)
・ 避難者数	686 名 (-121)
うち 要配慮者数	67 名 (±0)

2 人的被害		
・ 死者	5 名	(±0)
・ 行方不明者	0 名	(±0)
・ 重傷者	7 名	(±0)
・ 軽傷者	130 名	(+1)

【死者数内訳】

市町村名	数
長野市	2
佐久市	2
東御市	1

3 住家被害		
・ 全壊	863 世帯	(±0)
・ 半壊	2,002 世帯	(+14)
・ 一部損壊	2,522 世帯	(+8)
・ 床上浸水	565 世帯	(-9)
・ 床下浸水	2,220 世帯	(-4)

4 罹災証明書 (11月9日現在)		
・ 被害認定調査進捗率	99.6 %	
・ 罹災証明書発行進捗率	69.6 %	

【報告事項】災害対策本部
令和元年11月11日 10:00現在
※下線部は前回からの変更箇所

避難所開設・避難者数の状況について

○指定避難所・自主避難所

市町村	避難所数	世帯数	避難者数	
				要配慮者数
長野市	12	295	679	67
千曲市	0	0	0	
須坂市	0	0	0	
合計	12	295	679	67

*本表については、判明した数のみ計上

○ホテル・旅館等

市町村	避難所数	世帯数	避難者数	
				要配慮者数
長野市	2	2	5	
須坂市	1	1	2	
合計	3	3	7	0

*本表については、判明した数のみ計上

【報告事項】災害対策本部室

令和元年11月11日 10:00現在

下線部は前回からの変更箇所

避難所開設・避難者数の状況について（詳細）

市町村	避難所名	R1. 11. 8			R1. 11. 11			増減	
		10:00			10:00			人数	内要配慮者数
		世帯	人数	内要配慮者数	世帯	人数	内要配慮者数		
長野市	豊野東小学校	12	22	6	12	27	6	5	0
長野市	北部スポーツ・レクリエーション公園	79	210	4	76	202	4	-8	0
長野市	古里小学校	12	23	12	12	23	12	0	0
長野市	長野運動公園	40	95	5	41	96	5	1	0
長野市	南長野運動公園	17	31	5	16	30	5	-1	0
長野市	豊野西小	86	196	26	85	192	26	-4	0
長野市	豊野西部児童センター	24	44	3	20	38	3	-6	0
長野市	昭和の森公園フィットネスセンター	20	51	2	19	48	2	-3	0
長野市	信州新町大門教職員住宅	1	2		1	2		0	0
長野市	市営住宅千原田団地	1	2		1	2		0	0
長野市	豊野北公民館	8	14		8	14		0	0
長野市	北部保健センター	4	5	4	4	5	4	0	0
長野市	さぎり荘※				1	3		3	0
長野市	アゼィリア飯綱※	0	0		1	2		2	0
須坂市	北部体育館	45	107		0	0		-107	0
須坂市	須坂温泉古城荘※				1	2		2	0
千曲市	千曲市保健センター	2	5		0	0		-5	0
合計		351	807	67	298	686	67	-121	0

※ホテル・旅館等

令和元年11月11日 10:00現在

下線部は前回からの変更箇所

人的被害・住家被害の状況

市町村名	人的被害(人)					住家被害(世帯)						(参考値)	
	死亡	行方不明	重傷	軽傷	計	全壊	半壊	一部 損壊	左記以外		計	床上浸水 (全壊・ 半壊・一 部損壊 合)	床下浸水 (全壊・一 部損壊 合)
									床上 浸水	床下 浸水			
長野市	2	0	2	85	89	824	1,360	1,436			3,620	2,184	1,436
松本市	0	0	0	0	0	0	0	4		2	6	0	2
上田市	0	0	1	5	6	1	11	304		5	321	29	97
岡谷市	0	0	0	0	0	0	0	4			4	0	0
須坂市	0	0	0	6	6	1	189	98			288	190	97
中野市	0	0	1	1	2	0	0	4	83	38	125	83	38
飯山市	0	0	1	4	5	0	192	434			626	192	434
佐久市	2	0	0	18	20	17	153	56	1	824	1,051	139	912
千曲市	0	0	0	5	5	0	0	0	475	1,202	1,677	475	1,202
東御市	1	0	0	1	2	0	0	5		3	8	1	4
小海町	0	0	0	0	0	0	0	0	4	5	9	4	5
川上村	0	0	1	0	1	0	0	0		4	4	0	4
南牧村	0	0	0	0	0	0	0	1		2	3	1	2
南相木村	0	0	0	0	0	0	1	0	1	6	8	2	6
北相木村	0	0	0	0	0	2	3	5			10	5	5
佐久穂町	0	0	0	2	2	11	52	4		65	132	52	65
軽井沢町	0	0	0	1	1	2	4	5	1		12	1	3
立科町	0	0	0	0	0	0	3	32			35	3	29
青木村	0	0	0	0	0	0	0	0		1	1	0	1
長和町	0	0	0	0	0	0	0	0		26	26	0	26
辰野町	0	0	0	0	0	0	2	36			38	0	0
箕輪町	0	0	0	1	1	0	0	13			13	0	0
飯島町	0	0	0	0	0	0	0	1			1	0	0
南箕輪村	0	0	0	0	0	0	0	1			1	0	0
麻績村	0	0	0	0	0	0	0	0		3	3	0	3
筑北村	0	0	0	0	0	0	0	0		4	4	0	4
坂城町	0	0	1	1	2	0	1	41			42	1	1
小布施町	0	0	0	0	0	5	28	24			57	33	24
高山村	0	0	0	0	0	0	0	0		1	1	0	1
木島平村	0	0	0	0	0	0	0	1			1	0	0
野沢温泉村	0	0	0	0	0	0	0	0		27	27	0	27
信濃町	0	0	0	0	0	0	1	9			10	0	4
飯綱町	0	0	0	0	0	0	0	4			4	0	0
栄村	0	0	0	0	0	0	2	0		2	4	2	2
合計	5	0	7	130	142	863	2,002	2,522	565	2,220	8,172	3,397	4,434

台風第19号に関する被害額について

11月7日 9時00分現在／長野県災害対策本部

被害総額 231,850 百万円

※被害状況は、現時点で把握しているものであり、今後変動する見込み。

被害の別	発生数	単位	被害額(百万円)	摘要	
計	-	-	23,169		
農業関係	農作物・樹体被害	1,737	ha	1,546	
	生産施設等	155	箇所	68	
	農地・農業用施設	4,781	箇所	21,405	
	農業集落排水施設	11	箇所	150	
計	1,814	箇所	3,580		
林業関係	治山	84	箇所	2,109	
	林道	1,730	箇所	1,471	
計	1,921	箇所	71,417		
公共土木施設	河川	1,134	箇所	49,281	
	砂防	112	箇所	1,857	
	道路	675	箇所	20,279	
計	106	-	54,491		
都市施設	下水道	79	箇所	51,862	
	公園	27	箇所	2,629	
商業関係	648	件	67,251		
学校施設	109	校	4,360		
社会福祉	120	施設	4,198		
医療施設	14	施設	547		
上水道	9	事業体	1,296		
公営住宅	794	戸	1,310	県営と市町村営の合計	
警察施設	37	箇所	232		

*下線は前回発表時(10月31日9時時点)より増加したもの

令和元年 11 月 7 日 9:00 現在

台風 19 号による被害額（商工業関係）

被害総額（直接被害／推定値を含む） **67,251 百万円**

※ 本被害額には、県外資本による大企業の事業所を含む。

項 目		件 数	価 額
総 被 害 額		648 件	67,251 百万円
中 小 企 業	合 計	617 件	33,495 百万円
	工業（第二次産業）	234 件	24,085 百万円
	商業（第三次産業）	383 件	9,410 百万円
中 堅 企 業 及び みなし中堅企業	合 計	6 件	1,790 百万円
	工業（第二次産業）	—	—
	商業（第三次産業）	6 件	1,790 百万円
大 企 業 及び みなし大企業	合 計	25 件	31,966 百万円
	工業（第二次産業）	14 件	16,151 百万円
	商業（第三次産業）	11 件	15,815 百万円
工業（第二次産業） 計		248 件	40,236 百万円
商業（第三次産業） 計		400 件	27,015 百万円

<注意>

- ・現時点（11月7日9:00）で、市町村報告による概要の数値及び国、県、市が関係者からの聞き取り等において把握した数値
- ・施設、設備が取替・入替等から修理・修繕等で復旧可能、その逆も含めて、状況把握の進捗により被害額を改訂
- ・中小企業被害額については、浸水など明らかに被災していることが確認されるが、事業者不在等により未調査の事業者の被害や、詳細な被害額が未算定のものについては除外して算出
- ・このほか、中小企業被害額については、被災後に生じた汚泥や災害廃棄物などの除去に要する費用、清掃費用は含まれていない。

台風第19号による農業被害の状況

1 被害の状況

(単位:千円)

区分	農作物・樹体被害			生産施設・農業機械 共同利用施設			農地			農業用施設			被害金額計	
	面積 (ha)	金額	主な被害	棟等	面積 (㎡)	金額	主な被害	箇所	面積 (ha)	金額	箇所	金額		主な被害
佐久地域	207.4	141,860		154	8,812	10,225		1,407	290.1	2,830,000	704	3,948,000		6,930,085
小諸市	36.0	7,055	りんご、生乳	3	324	296	パイプハウス	145	35.9	76,000	74	31,000	水路、農道等	114,351
佐久市	85.9	96,990	水稲、りんご、信州サーモン等	91	1,813	4,796	パイプハウス等	546	140.5	657,000	351	1,823,000	頭首工、水路等	2,581,766
小海町				1		300	管理機	55	1.9	36,000	17	50,000	頭首工、水路等	86,300
佐久穂町	4.0	7,294	水稲、カーネーション	23	3,082	1,032	パイプハウス	120	26.0	200,000	78	595,000	頭首工、水路等	803,326
川上村	1.0	7,804	はくさい、肉用牛	7	116	250	トラクター、投光機	42	15.4	234,000	16	465,000	頭首工、農道等	707,054
南牧村								32	6.5	63,000	7	55,000	頭首工、水路	118,000
南相木村	0.1	267	ブロッコリー、レタス					25	3.5	113,000	6	50,000	頭首工、水路	163,267
北相木村	0.0	674	キク	23	2,965	1,657	パイプハウス等	152	11.1	936,000	19	166,000	頭首工、水路	1,104,331
軽井沢町	0.4	1,376	キャベツ等	5	376	1,676	パイプハウス	45	5.0	51,000	16	241,000	頭首工、農道等	295,052
都代田町				1	136	218	パイプハウス	55	7.7	47,000	45	154,000	頭首工、農道等	201,218
立科町	80.0	20,400	りんご					190	36.6	417,000	75	318,000	頭首工、水路等	755,400
上田地域	135.2	33,928		70	22,032	7,631		805	59.1	821,000	776	5,159,000		6,021,559
上田市	95.2	25,867	りんご、ズッキーニ等	53	16,372	6,342	パイプハウス等	99	7.8	73,000	293	2,516,000	頭首工、水路等	2,621,209
東御市	1.5	4,082	りんご・ぶどう(樹体)、水稲	17	5,660	1,289	パイプハウス等	360	38.0	352,000	169	1,386,000	頭首工、水路等	1,743,371
長和町								326	10.5	377,000	310	1,255,000	頭首工、水路等	1,632,000
青木村	38.5	3,979	そば、りんご、ブロッコリー					20	2.8	19,000	4	2,000	農道	24,979
諏訪地域	0.2	91		4	3,000	51		5	0.8	8,000	38	263,000		271,142
岡谷市				4	3,000	51	パイプハウス							51
茅野市	0.2	91	リンドウ					2	0.6	7,000	23	44,000	頭首工、水路	51,091
富士見町								3	0.2	1,000	7	9,000	頭首工、水路	10,000
原村											8	210,000	頭首工、水路	210,000
上伊那地域	90.6	106,046		103	19,315	18,080		9	1.2	15,000	16	47,000		186,126
伊那市	25.1	24,293	りんご、ぶどう、ねぎ	84	17,318	14,319	パイプハウス等	6	0.9	11,000	10	35,000	頭首工、水路	84,612
辰野町	10.8	21,352	りんご	10	951	3,022	パイプハウス等	2	0.2	3,000	5	10,000	頭首工、水路	37,374
箕輪町	28.9	48,001	りんご	2	178	120	パイプハウス				1	2,000	揚水機	50,121
飯島町	0.5	833	りんご、なし	3	600	473	パイプハウス							1,306
南箕輪村	2.3	2,965	りんご	4	268	146	パイプハウス							3,111
中川村	23.0	8,602	りんご					1	0.1	1,000				9,602
南信州地域	72.3	11,399						1	0.1	1,000	3	3,000		15,399
松川町	50.4	8,282	りんご、なし											8,282
高森町	9.1	1,246	りんご、なし											1,246
阿南町											1	1,000	農道	1,000
茶車村								1	0.1	1,000	2	2,000	水路	3,000
橋本村	7.3	1,197	りんご											1,197
豊丘村	5.5	674	りんご											674
松本地域	16.4	6,174						168	11.0	92,000	50	87,000		185,174
松本市	14.4	5,252	ねぎ、りんご、そば					61	0.4	37,000	6	16,000	頭首工、水路	58,252
塩尻市								1	0.1	1,000	8	3,000	頭首工	4,000
安曇野市								3	0.4	5,000	3	36,000	頭首工、水路	41,000
麻績村								37	2.6	14,000	8	4,000	水路、揚水機	18,000
生坂村								1	1.8	1,000	2	11,000	揚水機、農道	12,000
朝日村	2.0	922	レタス											922
筑北村								65	5.7	34,000	23	17,000	水路、農道等	51,000
北アルプス地域								3	0.2	4,000	3	16,000		20,000
大町市								1	0.01	2,000				2,000
小谷村								2	0.2	2,000	3	16,000	水路、農道等	18,000
長野地域	534.7	964,313		18	5,939	31,587		129	1,112.8	996,000	120	4,076,000		6,067,900
長野市	259.1	771,310	りんご、もも、ナガイモ等					25	1,014.0	500,000	90	3,153,000	排水機場、農道等	4,424,310
須坂市	77.8	60,254	りんご、ごぼう	1	2,877	30,000	りんご選果機	7	40.3	170,000	7	199,000	揚水機、農道等	459,254
千曲市	32.7	18,614	りんご、ながいも等	4	666	685	パイプハウス	20	40.8	110,000	9	512,000	排水機場、水路等	641,299
坂城町	31.9	19,444	りんご、ぶどう	13	2,396	902	パイプハウス	4	6.0	58,000				78,346
小布施町	81.3	84,108	りんご、栗					12	6.1	83,000	4	193,000	頭首工、揚水機等	360,108
高山村	40.1	2,007	りんご、生乳					32	2.7	20,000	6	8,000	水路、農道等	30,007
信濃町	1.3	282	そば、生乳					21	2.0	27,000	1	1,000	農道	28,282
飯綱町	10.6	8,294	りんご、生乳					6	0.7	20,000	2	9,000	水路	37,294
小川村								2	0.2	8,000	1	1,000	水路	9,000
北信地域	679.9	282,419		1	500	229		309	58.5	855,000	235	2,184,000		3,321,648
中野市	412.7	250,922	りんご、ぶどう、きのこ					32	14.2	258,000	43	692,000	水路、揚水機等	1,200,922
飯山市	22.3	9,269	水稲、ながいも、養豚等	1	500	229	パイプハウス	75	12.2	238,000	46	306,000	頭首工、揚水機等	553,498
山之内町	232.0	17,408	りんご、信州サーモン					26	4.5	27,000	34	60,000	頭首工、農道等	104,408
木島平村	4.6	712	野沢菜、水稲、りんご					56	7.3	139,000	23	133,000	頭首工、揚水機等	272,712
野沢温泉村								53	6.7	70,000	32	220,000	水路、農道	290,000
栄村	8.3	4,108	玄米(倉庫保管)					67	13.6	123,000	57	773,000	頭首工、農道等	900,108
県計 (15市18町21村)	1,736.8	1,546,230		350	59,598	67,803		2,836	1,533.8	5,622,000	1,945	15,783,000		23,019,033

内訳	農作物・樹体被害、生産施設等	1,614,033
	農地・農業用施設	21,405,000

2 留意事項

被害状況は上記のとおりであるが、調査未実施地域があることや、農業用機械(トラクター、田植え機、乗用防除機など)、共同利用施設(選果場、ライスセンターなど)は現在調査中であるため、今後数値等は変わる見込み。

※本集計表には「農業集落排水施設」の被害金額は含まれておりません。

令和元年11月11日 9:30現在

避難者への支援について

1 保健師等による健康管理

○ 感染症対策の徹底

- ・保健師、医療支援者を通じて、手指消毒やマスク着用の励行等の徹底を呼びかけるとともに、有症者の早期発見・医療機関受診を支援。
- ・避難所の避難者を対象にインフルエンザ予防接種を長野市（10/23～11/9）において実施。

○ エコノミークラス症候群への対応

- ・予防方法に関するチラシを避難所の目立つ場所に掲示及び県HPに掲載。
- ・11/3～9 長野市及び須坂市の避難所11カ所において、長野市内5病院の協力を得て2回目のスクリーニング検査を実施。
- ・呼吸困難感等の有症状時の早期医療機関受診など保健指導の実施を徹底。
- ・体操をすることが重要なことから、避難所等の方々を対象とした体操指導の実施。
- ・保健師等の巡回活動を通じて、軽い運動や水分補給等を積極的に促すよう呼びかけを実施中。

○ 在宅被災者の健康相談

市町村保健師等が戸別訪問による健康相談を長野市、須坂市、飯山市、小布施町で実施中。

<保健師等の派遣状況>

- ・10/15に長野市からの派遣要請を受け、10/17から支援を開始

県からの派遣 1チーム（3名、うち保健師2名）

他県からの派遣

富山県1チーム（3名、うち保健師2名） 大阪府1チーム（3名、うち保健師2名）

和歌山県1チーム（3名、うち保健師2名）

2 災害医療活動の状況

日本赤十字社による支援

- ・こころのケア班 2チーム（県内1、県外1）

3 災害ふくしチームの活動状況

- ・チームの派遣 10/14日～当面の間継続 長野市
- ・県ふくしチーム 2チーム8名
- 他県からの派遣 群馬県1チーム5名（10/25～11/21予定）
- ・要配慮者へのアセスメント、福祉相談デスクの設置、須坂市等を含む隣接の避難所等への訪問支援、事業所支援

4 「からだ」と「こころ」の健康相談

- ・被災された方やそのご家族、また被災者を支援する方などを対象とする健康全般及びこころの健康に関する相談窓口を保健福祉事務所（保健所）、精神保健福祉センターに設置。

5 柔道整復師会による無料施術の実施

- ・災害時等における応援協定を締結している長野県柔道整復師会において長野市で無料施術を実施中。

6 被災者（高齢者・乳幼児等の要援護者）への宿泊施設の提供

- ・長野県と長野県ホテル旅館生活衛生同業組合との協定に基づき、高齢者、乳幼児、障がい者、妊婦等の要援護者に対し、宿泊施設を提供いただく取り組みを10月17日に開始。
- ・被災者の受入が可能な長野市内のホテル・旅館のリストを国土交通省の協力を得て作成し、長野市と情報共有。

【実績】

＜リフレッシュ型＞42名（内訳：長野市40名、須坂市2名）

＜要配慮者型＞12名（内訳：須坂市12名）

7 災害時被災ペット相談支援センターの対応について

- ・被災した動物及びその飼養者に対する寄付金を募集中
- ・長野市内避難所敷地内に1基仮設動物飼養施設を寄付金により設置し、7日より運用（8日現在1頭利用）
- ・相談支援センター、動物愛護センター、保健所への相談件数まとめ

（速報値、11/10まで）

対象者	件数	内 容
被災者	76	動物を預けたい、フード支援等
支援者	278	被災動物の一次預かり希望、寄付・物資の支援希望等
その他	41	徘徊動物情報、友人が被災し要援助、情報収集等

令和元年 11 月 11 日 9:30 現在

住宅の確保の状況等について

1 住宅相談の実施状況・予定について

市町村	開催日	場所	相談件数
佐久穂町	11 月 8 日 (金)	生涯学習館	10 件
中野市	11 月 16 日 (土) ~ 17 日 (日)	西部公民館	-

2 第 2 回県営住宅等の申込み件数について

11 月 7 日 (木) ~ 10 日 (日) までに、長野地区 17 件、北信地区 5 件、計 22 件の申込みあり

3 借上型仮設住宅について

被害のあった 11 市町村において、
借上型仮設住宅の相談・受付窓口を設置済み。

設置市町村名

長野市、上田市、須坂市、中野市、飯山市、佐久市、千曲市、東御市、
佐久穂町、北相木村、小布施町

(計 8 市 2 町 1 村)

【報告事項】環境部 資源循環推進課

令和元年11月11日9:30現在

災害廃棄物への対応状況

(※ _____ は前回報告からの変更点)

1 主な市町村の仮置場設置状況

市	設置場所
長野市	<ul style="list-style-type: none"> ・篠ノ井運動場 ・青垣公園運動場（松代）(11月17日で一旦休止) ・アクアパル千曲（真島町） ※10月22日に休止した豊野東山運動場仮置場について場内整理後再開予定であるが、時期については現在調整中
佐久市	<ul style="list-style-type: none"> ・うとう南沢処理場 ・勝間園跡地（11月1日～）

※その他6市町村が災害廃棄物仮置場を設置中

2 仮置場運営支援状況

- ・8日（金）～10日（日）も長野市赤沼公園に堆積された災害廃棄物を自衛隊が夜間に搬出（3日間で延べ384台搬出）。
- ・9日（土）～10日（日）の2日間、「Operation : One Nagano」を集中的に実施。
- ・被災者及び支援者が長野市アクアパル千曲の仮置場へ災害廃棄物を運搬する車両に限り、五輪大橋有料道路の通行料（往復とも）を当分の間免除。
- ・長野市が、環境省「災害廃棄物中部ブロック広域連携計画」に基づき、作業人員、作業車両の手配等について中部地方環境事務所に支援要請し、支援中。
- ・長野市の災害廃棄物の仮置場への収集運搬に関し、（一社）長野県資源循環保全協会に対し支援要請し、11日から支援。

3 災害廃棄物処理に係る支援状況

- ・長野市及び千曲市が、災害廃棄物の広域処理について環境省に要請し、長野市は富山県で受入れ中。千曲市は8日から三重県で受入れ開始、愛知県については受け入れ準備中。
- ・災害廃棄物の受け入れに伴い、廃棄物の受け入れがひっ迫している「ながの環境エネルギーセンター」での家庭ごみの受け入れに関し、収集対象市町村の県民に対し、ごみの分別等排出抑制への協力をお願いを、県HP「台風19号への対応」のページに掲載。

【報告事項】社会福祉法人長野県社会福祉協議会

2019.11.11 9:00現在

災害ボランティアセンター活動状況

		基本状況		11月8日(金)実績		11月9日(土)実績		11月10日(日)実績		特記事項
市町村	対応	災害VC状況	備考	受付人数	活動人数	受付人数	活動人数	受付人数	活動人数	
佐久市	社協	終了(11/8)								災害ボランティア活動終了
上田市	災害VC ⇒社協	閉鎖(10/31)								災害ボランティア活動終了
中野市	社協	閉鎖(10/30)								災害ボランティア活動終了
千曲市	災害VC	平日のみ	11月上旬をめぐりに閉鎖予定	4	4	-	-	-	-	9日、10日活動休止
須坂市	社協	週末型		-	-	-	-	-	-	
飯山市	社協	閉鎖(10/27)								災害ボランティア活動終了
長野市	災害VC	体制継続		962	962	2,474	2,474	1,875	1,875	
南佐久郡 佐久穂町	災害VC	体制継続	11/3から11/8までニーズ調査 11月上旬をめぐりに閉鎖予定	-	-	31	31	20	20	
立科町	社協	閉鎖(10/23)								活動終了
小布施町	行政・社協	閉鎖(10/28)	町役場内に「小布施町台風19号災害復興支援室」を設置							活動終了
栄村	社協	閉鎖(10/15)								活動終了
				966	966	2,505	2,505	1,895	1,895	

令和元年10月12日(土) 台風19号による規制路線等箇所一覧表

資料 3-1

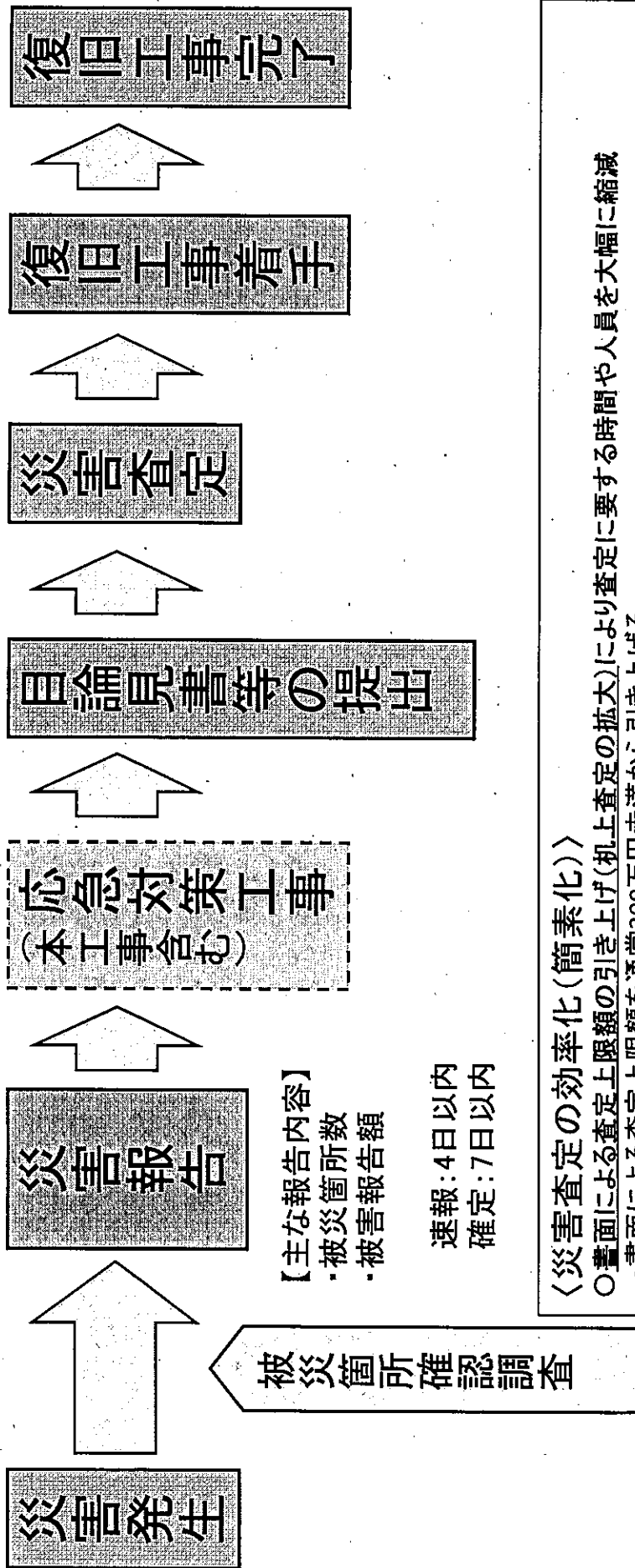
【報告事項】建設部道路管理課

令和元年11月11日(月) 9:30 道路管理課

No.	路線	起点	終点	規制事由	発生年月	発生時刻	規制時刻	規制区間	規制内容				備考	事務所		
									通行	停止	制限	その他				
(東信地区)																
1	(国)152号	小泉郡長和町(落合橋)	小泉郡長和町小茂谷(強清水バス停)	路肩崩壊	災害	10/12	22:30	9.0	有	無	無	無	無	迂回路あり	上田	
2	(国)299号	佐久穂町十石峠(群馬県境)	佐久穂町古谷ダム上	路肩崩壊	災害	10/13	9:45	8.3	無	無	無	無	無	R1.12.20~R2.4.9 冬期閉鎖区間	佐久	
3	(主)下仁田田田線	雨川ダム下	群馬県境	路肩崩壊	災害	10/12	15:00	14.2	無	無	無	無	無		佐久	
4	(主)梓山海ノ口線	川上村男橋	川上村男橋	橋梁損傷	災害	10/12	20:30	0.2	無	無	無	無	無		佐久	
5	(主)長野真田線	上田市真田町長横尾(四日市橋)	上田市真田町長横尾(四日市橋)	護岸欠損	災害	10/12	21:25	0.2	有	無	無	無	無	迂回路あり	上田	
6	(主)美ヶ原公園沖線	善所ヶ原スキー場入口	武石峠(松本市道との交点)	路肩崩壊	災害	10/12	11:55	10.2	無	無	無	無	無	R1.11.21~R2.4.21 冬期閉鎖区間	上田	
7	(主)丸子東部インター線	田中橋	田中橋	取付部崩落	災害	10/12	19:15	0.2	有	無	有	有	無		上田	
8	(主)諏訪白樺湖小諸線	小諸市大久保布引(東御市境)	小諸市大久保(立科小諸線)	路肩崩壊	災害	10/12	22:28	1.6	有	無	無	無	無		佐久	
9	(主)丸子信州新線	上田市西内	青木村釜房	法面崩落	災害	10/20	8:50	7.0	無	無	無	無	無		上田	
10	(主)下仁田浅科線	佐久市志賀スエトン牧場	県境	法面崩落	災害	10/12	17:00	0.5	無	無	無	無	無		佐久	
11	(主)下仁田浅科線	佐久市志賀林道九竜平交差点	佐久市志賀佐久高原草笛別荘地付近	法面崩落	災害	10/12	17:00	0.5	無	無	無	無	無		佐久	
12	(一)上野小海線	長者の森	群馬県境	路肩崩壊	災害	10/12	21:30	3.5	無	無	無	無	無	R1.12.11~R2.4.15 冬期閉鎖区間	佐久	
13	(一)丸子北御牧東部線	上田市上丸子	立科町境	路肩崩壊	災害	10/13	12:30	8.1	有	無	無	無	無		上田	
14	(一)鹿教湯別所上田線	丸子信州新線交点	野倉	その他	災害	10/12	14:00	4.5	無	無	無	無	無		上田	
15	(一)大木浅田切線	春日温泉上	サニーカントリークラブ上	路肩崩壊	災害	10/14	11:15	5.8	有	無	無	無	無	R1.12.2~R2.4.15 冬期閉鎖区間	佐久	
16	(一)百沢田線	大木浅田切線交点	美笹湖入口付近	路肩崩壊	災害	10/13	16:00	1.3	無	無	無	無	無	15:00	佐久	
16	(一)荻窪丸子線	上田市丸子役場前信号機	上田市丸子内村橋信号機	橋梁路面沈下	災害	10/25	21:45	0.5	有	無	無	無	無	迂回路あり	上田	
(北信地区)																
17	(主)豊野南志賀公園線	上高井郡高山山村山田牧場	上高井郡高山山村山田牧場(山ノ内町境)	路肩崩壊	災害	10/12	15:00	5.7	無	無	無	無	無	R1.11.7~R2.5.27 冬期閉鎖区間	須坂	
18	(主)豊野南志賀公園線	山ノ内町佐野(高山村境)	山ノ内町平床ゲート	路肩崩壊	災害	10/12	14:00	4.1	無	無	無	無	無	R1.11.7~R2.5.27 冬期閉鎖区間	中野	
19	(主)長野菅平線	長野市若穂保科	上田市真田町境	道路崩壊	災害	10/12	14:00	6.9	無	無	無	無	無	R1.11.29~R2.4.17 冬期閉鎖区間	長野	
20	(一)秋山郷富野(停)線	栄村大字堺笹原	栄村大字堺笹原	法面崩落	災害	10/12	21:15	0.1	有	無	無	無	無		飯山	
21	(一)奥志賀公園栄線	下水内郡栄村大字堺(秋山林道交点)	野沢温泉村大字豊郷(旧料金所)	法面崩落	災害	10/11	17:00	14.7	有	無	無	無	無	R1.11.5~R2.5.22 冬期閉鎖区間	飯山	
22	(一)奥志賀公園栄線	下高井郡山ノ内町夜間瀬奥志賀ゲート	下水内郡栄村林道秋山線ゲート	法面崩落	災害	10/11	17:00	7.5	無	無	無	無	無	R1.11.5~R2.5.29 冬期閉鎖区間	中野	
23	(一)奥志賀公園線	山ノ内町夜間瀬	山ノ内町平穂	路肩崩壊	災害	10/12	17:00	5.1	有	無	無	無	無	R1.11.13~R2.5.22 冬期閉鎖区間	中野	
24	(一)五味池高原線	須坂市五味池高原	須坂市豊丘上原橋	路肩崩壊	災害	10/12	12:00	12.9	無	無	無	無	無	R1.11.8~R2.5.8 冬期閉鎖区間	須坂	
25	(一)小川長野線	長野市中条御山里	長野市中条御山里	法面崩落	災害	10/12	18:00	0.2	有	無	無	無	無		長野	
26	(一)信濃斑尾高原線	信濃町大字古海	新潟県妙高市県境	路肩崩壊	災害	10/13	7:30	0.4	無	無	無	無	無		長野	
27	(一)村山豊野(停)線	長野市大字村山	長野市豊野町豊野	土砂堆積	災害	10/13	1:00	5.5	有	無	無	無	無		長野	
28	(一)宮村湯田中(停)線	上高井郡高山山村奥山田(主)豊野南志賀公園線交点	上高井郡高山山村奥山田宮関	路肩崩壊	災害	10/16	18:00	1.0	無	無	無	無	無		須坂	
(南信地区)																
29	(国)361号	上伊那郡南箕輪村中の原交差点	木曾郡木曾町日鏡神谷入口交差点	道路洗掘	災害	10/20	9:00	17.7	有	無	無	無	無		伊那、木曾	
(中信地区)																
30	(一)下奈良本豊科線	松本市保福寺峠(上田市境)	松本市保福寺町天王	路肩崩壊	災害	10/13	10:30	8.0	無	無	無	無	無	R1.11.28~R2.4.14 冬期閉鎖区間	松本	
	26路線30区間	規制中														
	120路線191区間	規制解除含む														
(災害復旧(応急工事)による通行止め)																
	(主)豊野南志賀公園線	上高井郡高山山村奥山田(八滝展望台上)	上高井郡高山山村奥山田(雷滝下)	災害応急工事(仮橋工事)		11/6	9:00	1.0	有	-	-	-	-	11/20 17:00	迂回路村道鎌田入線(大型車不可)	須坂

災害復旧事業の流れ

概ね2ヶ月以内



【主な報告内容】

- 被災箇所数
- 被害報告額

速報：4日以内

確定：7日以内

〈災害査定の効率化(簡素化)〉

○書面による査定上限額の引き上げ(机上査定の拡大)により査定に要する時間や人員を大幅に縮減

- 書面による査定上限額を通常300万円未満から引き上げる。

○設計図書の簡素化により早期の災害査定を実施

- 既存地図や航空写真、代表断面図を活用することで、測量・作図作業等を縮減する。
- 土砂崩落により被災箇所へ近寄れない現場に対し、航空写真等を用いることで、調査に要する時間を縮減する。

○現地で決定できる災害復旧事業費の金額の引上げにより早期の災害復旧を実施

- 現地で決定できる災害復旧事業費の金額を引き上げる。



国土交通省による令和元年台風第19号の 第1回災害査定が行われます

令和元年台風第19号の暴風雨により被災した公共土木施設について、国土交通省が順次災害査定を実施します。

第1回災害査定の日程等について

日程：令和元年11月12日(火)～14日(木)

査定実施先：安曇野市、伊那市、天龍村

その他詳細は別紙「国土交通省プレスリリース」をご覧ください。

取材

- ・報道関係者に限り現地での取材は可能です。
- ・現地での同行取材に当たっては安全に留意し、災害査定に支障にならないよう、現地担当者の指示に従ってください。
- ・現地での移動は各自でお願いします。
- ・その他詳細については下記担当者までお問合せください。

— 確かな暮らしが営まれる美しい信州 —

学びと自治の力で拓く新時代

しあわせ信州創造プラン2.0(長野県総合5か年計画)推進中

SUSTAINABLE DEVELOPMENT GOALS

世界を変えるための17の目標

[長野県は「SDGs未来都市」です]

長野県建設部河川課災害係
(課長)吉川 達也 (担当)宮本 吉寿
電話：026-235-7311
FAX：026-225-7069
電子メール：saigai@pref.nagano.lg.jp

SDGs(持続可能な開発目標)は、美しく、誰もが安心して暮らし続けられる社会をめざし、世界みんなで取り組む目標です

同時発表：東北地方整備局、関東地方整備局、
岩手県、宮城県、福島県、茨城県、
栃木県、群馬県、山梨県、長野県

令和元年11月11日
水管理・国土保全局 防災課

令和元年台風第19号

関連

被災した河川・道路等の迅速な復旧を支援します ～令和元年台風第19号の暴風雨による被害の災害査定を開始～

国土交通省では、令和元年台風第19号の暴風雨により被災した地域の早期復旧に向け、「公共土木施設災害復旧事業費国庫負担法」に基づき申請があった公共土木施設を対象に、11月12日（火）から災害査定を開始します。これにより、被災した施設の本格的な復旧が進みます。

今後、申請のあった公共土木施設を対象に順次災害査定を実施します。

○ 災害査定実施先及び日程

令和元年11月12日（火）～：宮城県、福島県、茨城県、山梨県、長野県

令和元年11月19日（火）～：岩手県、群馬県

令和元年11月22日（金）～：栃木県

○ 現地取材について

- ・報道関係者に限り現地での取材は可能です。
- ・取材場所及び現地日程は、各県にて調整中です。
- ・現地での取材に当たっては安全に留意し、災害査定の支障にならない様、現地担当者の指示に従ってください。
- ・現地での移動は各自でお願いします。

【問い合わせ先】

(現地取材等に関する問い合わせ)

岩手県	県土整備部	砂防災害課	藤原、鶴巻	電話 直通	019-629-5924
宮城県	土木部	防災砂防課	高橋、伊藤	電話 直通	022-211-3175
福島県	土木部	河川整備課	鈴木	電話 直通	024-521-7479
茨城県	土木部	河川課	成瀬	電話 直通	029-301-4480
栃木県	県土整備部	河川課	築瀬	電話 直通	028-623-2437
群馬県	県土整備部	河川課	平形、小林	電話 直通	027-226-3619
山梨県	県土整備部	治水課	小林、渡邊	電話 直通	055-223-1702
長野県	建設部	河川課	宮本	電話 直通	026-235-7311

(災害査定に関する問い合わせ)

水管理・国土保全局 防災課 齋藤（内線35752）、島田（内線35773）
電話 代表：03-5253-8111、直通：03-5253-8458 FAX 03-5253-1607

今後の天候について

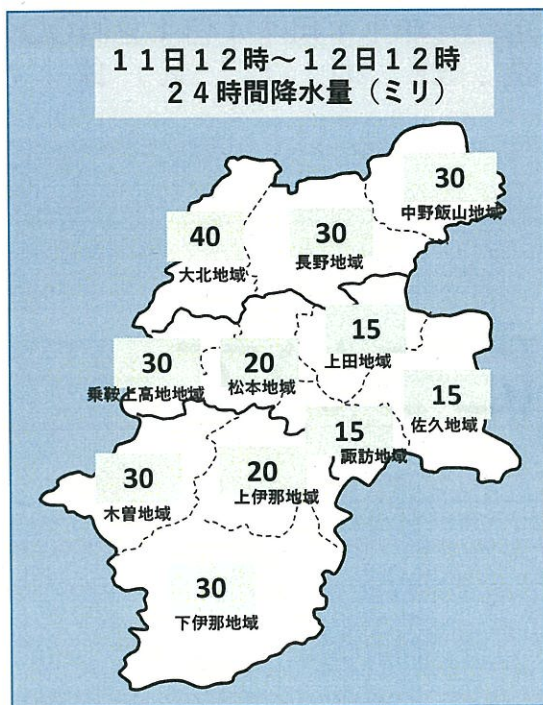
令和元年11月11日12時00分現在
長野地方气象台

			11日				12日							
			12-15時	15-18時	18-21時	21-24時	0-3時	3-6時	6-9時	9-12時	12-15時	15-18時	18-21時	21-24時
			昼過ぎ	夕方	夜の はじめ頃	夜遅く	未明	明け方	朝	昼前	昼過ぎ	夕方	夜の はじめ頃	夜遅く
雨 1時間雨量 (ミリ)	北部	全域	5	5	3	15	10	10	2	2	0	0	0	0
	中部	全域	15	10	3	5	3	0	0	0	0	0	0	
	南部	全域	15	10	3	3	0	0	0	0	0	0	0	
大雨	北部	全域												
	中部	全域												
	南部	全域												
洪水	北部	全域	→											
	中部	全域	→											
	南部	全域												
風 (メートル)	北部	全域	8↑	7↻	8↻	8⇨	5⇨	5↻	7↓	7↓	6↓	6↓	3↻	2↓
	中部	全域	13↑	8↑	6↑	8↑	5⇨	5↻	7⇨	8⇨	8⇨	7⇨	3⇨	3⇨
	南部	全域	6↑	4↻	5⇨	5⇨	4↻	5↑	4↓	4↓	6↻	4↓	3↓	3↻
雷	北部	全域	注	注	注	注	注	注						
	中部	全域	注	注										
	南部	全域	注	注										

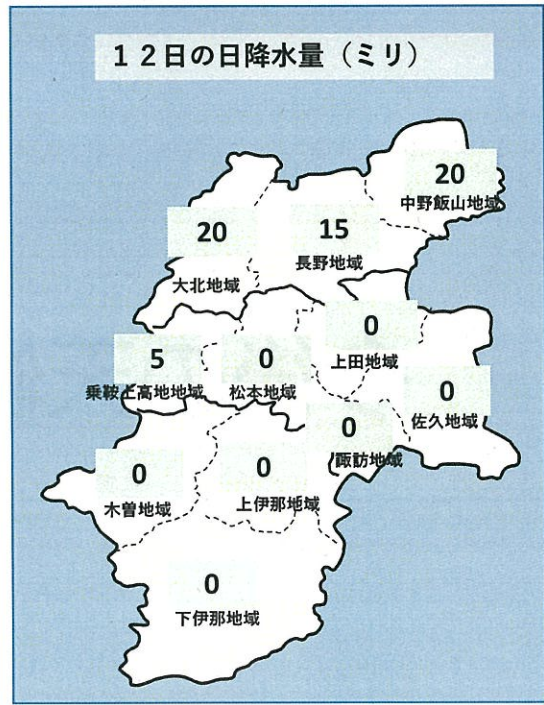
■ 警報級 ■ 注意報級 → 注意報級の可能性のある期間

注意報・警報の最新の発表状況は
気象庁HP等で確認願います

・北部では、明日（12日）明け方まで、中部と南部では今日（11日）夕方まで、落雷や急な強い雨に注意してください。北部と中部では洪水注意報を発表する可能性があります。大雨注意報の可能性は低い見込みです。また、松本地域では、今日（11日）昼過ぎにかけて南の風がやや強く吹く見込みです。



11日12時から12日12時までに予想される24時間降水量は、
 北部 40ミリ
 中部 30ミリ
 南部 30ミリ
 の見込みです。



12日に予想される日降水量は、
 北部 20ミリ
 中部 5ミリ
 南部 0ミリ
 の見込みです。

長野地域付近の天気

日 / 気温	11日 / 日中の最高18℃				12日 / 朝の最低8℃			
	12-15時	15-18時	18-21時	21-24時	0-3時	3-6時	6-9時	9-12時
天気								
3時間雨量(ミリ)	1~4	1~4	0	0	0	0	0	0
気温(℃)	15	14	11	9	8	8	8	9
風向								
風速(m/s)	8	4	4	5	4	4	6	7

中野飯山地域付近の天気

日 / 気温	11日 / 日中の最高13℃				12日 / 朝の最低4℃			
	12-15時	15-18時	18-21時	21-24時	0-3時	3-6時	6-9時	9-12時
天気								
3時間雨量(ミリ)	1~4	1~4	0	0	0	0	0	0
気温(℃)	12	11	7	5	5	5	6	7
風向								
風速(m/s)	8	3	4	4	5	5	6	6

風向 0m/s 1-4m/s 5-9m/s 10m/s以上

気温は各時間帯の初めの時間の予想値です。例えば18-21なら18時の予想値です。

今日(11日)の最高気温は昨日並みかやや高くなるでしょう。
 明日(12日)朝の最低気温は今朝よりはやや高くなる見込みです。

上田地域付近の天気

日 / 気温	11日 / 日中の最高15℃				12日 / 朝の最低6℃			
時	12-15時	15-18時	18-21時	21-24時	0-3時	3-6時	6-9時	9-12時
天気								
3時間雨量(ミリ)	1~4	0	0	0	0	0	0	0
気温(℃)	15	14	11	9	8	8	7	9
風向								
風速(m/s)	5	4	4	3	4	4	5	5

佐久地域付近の天気

日 / 気温	11日 / 日中の最高14℃				12日 / 朝の最低5℃			
時	12-15時	15-18時	18-21時	21-24時	0-3時	3-6時	6-9時	9-12時
天気								
3時間雨量(ミリ)	1~4	0	0	0	0	0	0	0
気温(℃)	14	13	9	8	7	7	6	8
風向								
風速(m/s)	4	4	5	5	5	5	5	5

風向 ・ 0m/s 1-4m/s 5-9m/s 10m/s以上

気温は各時間帯の初めの時間の予想値です。例えば18-21なら18時の予想値です。

今日(11日)の最高気温は昨日並みかやや高くなるでしょう。
 明日(12日)朝の最低気温は今朝よりはやや高くなる見込みです。

天気概況

令和元年11月11日10時33分 長野地方気象台発表

11日は、寒冷前線の通過や、上空の寒気の影響を受ける見込みです。このため、北部ではおおむね曇りで昼過ぎから夕方は雨となり、昼過ぎから雷を伴う所があるでしょう。中部と南部では曇りで昼過ぎは雨となり、夕方まで雷を伴う所があるでしょう。

12日は、西高東低の気圧配置となりますが、午後は高気圧に覆われる見込みです。このため、北部では曇りで昼過ぎから晴れとなり、昼前まで雨や雷雨となる所があるでしょう。中部では晴れで明け方まで曇りとなり、未明は雨の降る所があるでしょう。南部では晴れるでしょう。

11月11日11時 長野県の週間天気予報

日付	12 火	13 水	14 木	15 金	16 土	17 日	18 月
北部	曇のち晴	晴のち曇	曇	曇時々晴	晴時々曇	曇時々晴	曇時々晴
長野	最高(℃) 15	19 (16~21)	13 (11~15)	10 (8~13)	12 (8~14)	15 (11~18)	15 (11~19)
	最低(℃) 8	3 (2~5)	5 (3~7)	4 (2~6)	3 (0~5)	5 (2~7)	8 (2~9)
中部・南部	晴	晴のち曇	曇のち晴	晴時々曇	晴時々曇	曇時々晴	曇時々晴
長野	最高(℃) 16	18 (16~20)	14 (11~17)	10 (8~13)	13 (9~15)	15 (11~18)	15 (11~19)
	最低(℃) 7	1 (0~5)	4 (3~6)	3 (1~4)	1 (-1~3)	3 (1~5)	6 (2~8)
平年値	降水量の合計		最低気温		最高最低気温		
長野	平年並 2 - 12mm		3.1℃		最高気温 13.0℃		
松本	平年並 1 - 12mm		2.2℃		最低気温 13.5℃		

- ・高気圧に覆われて晴れる日もありますが、低気圧や前線の影響で雲が広がりやすく、14日は雨の降る所があるでしょう。
- ・最高気温は、平年並か平年より高い日が多いですが、期間の中頃は平年より低い日がある見込みです。最低気温は、平年並か平年より高いでしょう。
- ・晴れる日は、寒暖差が大きくなるため、体調管理に留意してください。